VZOROVÉ PŘÍČNÉ ŘEZY SPRU1
M 1:50

PŘÍČNÝ PRÁH
PLATNOST ŘEZU km 0.043 32 - km 0.079 31

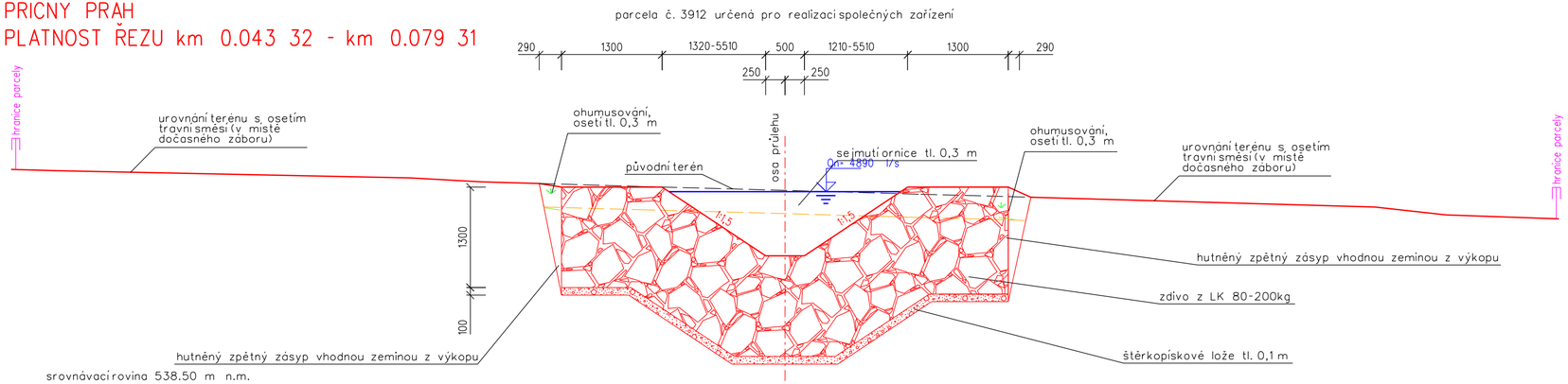

SVODNÝ PRŮLEH
PLATNOST ŘEZU km -0.001 88 - km 0.043 32

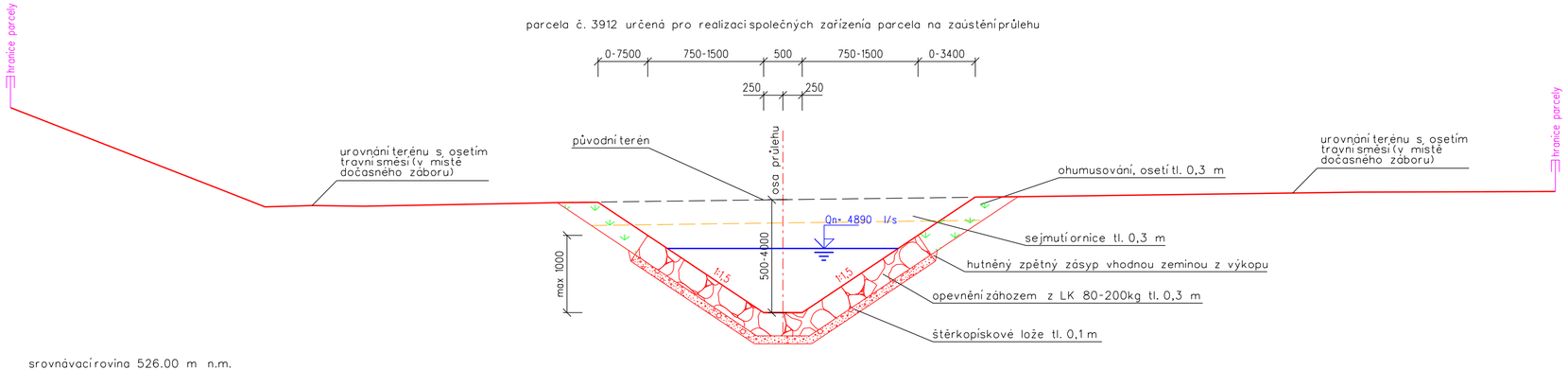

POZN.:
V MÍSTĚ VĚTŠÍHO ZAHLOUBENÍ PRŮLEHU BUDE
PROVEDENO OPEVNĚNÍ BŘEHŮ DO VÝŠKY 1 m NADE DNO

PODÉLNÝ ŘEZ MEZI PŘÍČNÝMI PRAHY
PLATNOST ŘEZU km 0.043 32 - km 0.079 31

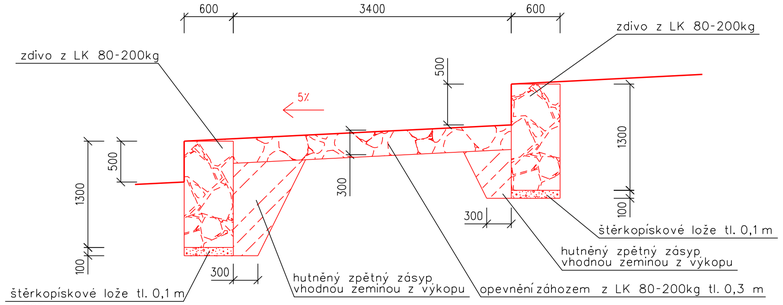

POZN.:
V MÍSTĚ VĚTŠÍHO ZAHLOUBENÍ PRŮLEHU BUDE
PROVEDENO OPEVNĚNÍ BŘEHŮ DO VÝŠKY 1 m NADE DNO

OPEVNĚNÍ BEZEJMENNÉHO TOKU NA SOUTOKU S PRŮLEHEM

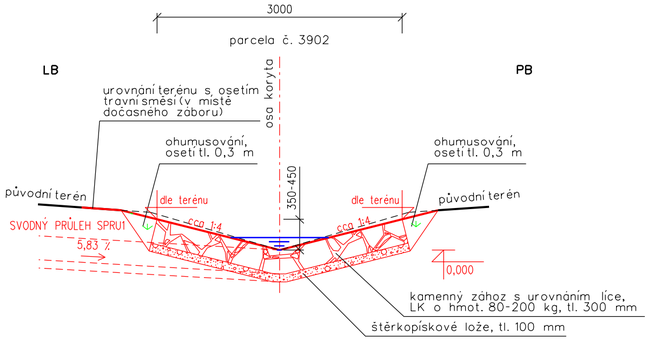

VÝŠKOVÝ SYSTÉM: Bpv
SOUŘADNICOVÝ SYSTÉM: S-JTSK

Vypracoval	Zodpov. projektant	Hl. ing. projektu	Vedoucí střediska	AGPOL s.r.o. Jungmannova 153/12 779 00 Olomouc Česká republika
Ing. Michalová	Ing. Hetmánek	Ing. Hetmánek	Ing. Vaculín, Ph.D.	
Místo stavby	k.ú. Budišov nad Budišovkou	Kraj	Moravskoslezský	Počet formátů: 3A4
Investor	ČR- Státní pozemkový úřad, Krajský pozemkový úřad pro Moravskoslezský kraj			Datum: 07/2018
Akce - objekt	**REALIZACE SZ BUDIŠOVSKO SO 12 Záchytný průleh ZPRU1 a SO 13 Svodný průleh SPRU1**			Stupeň: DSP+DPS
				Zakázkové číslo: 2822
				Archivní číslo: 2822
Příloha	VZOROVÉ PŘÍČNÉ ŘEZY PRŮLEHU SPRU1			Měřítko: 1:50 / Číslo výkresu: **D.c.1.1.f.5**